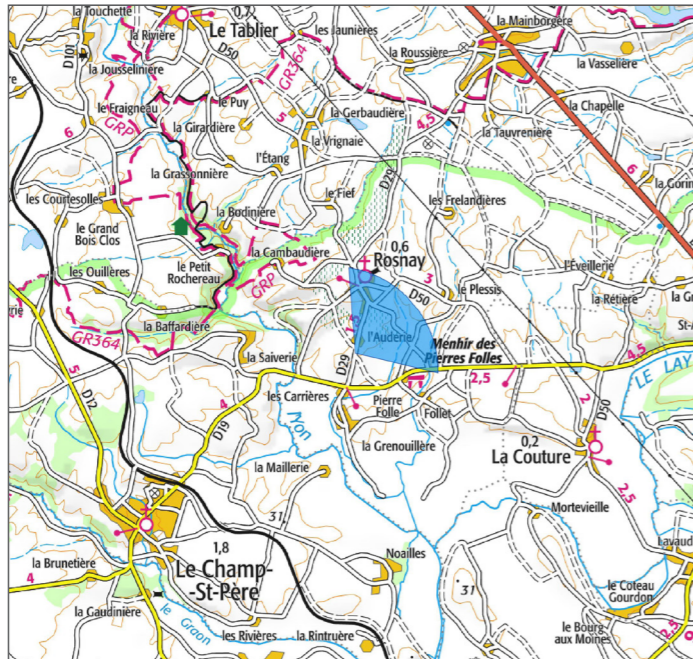


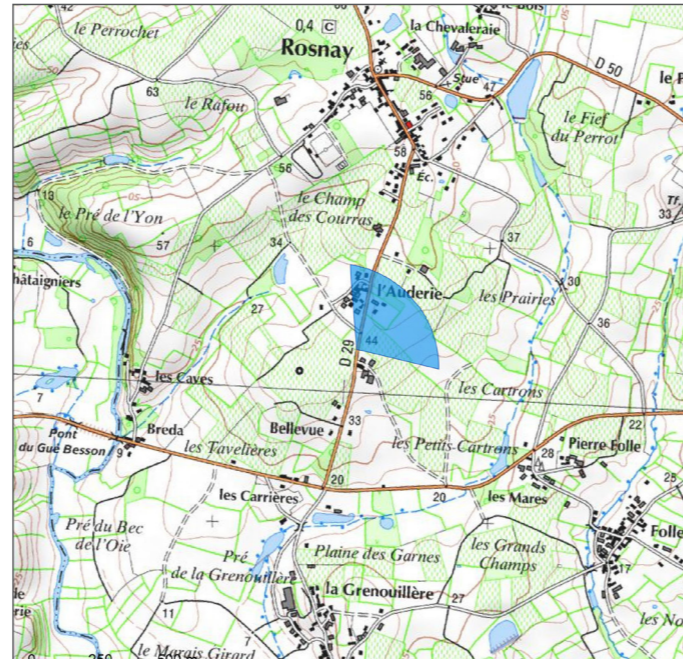
Photomontage n°9 : D29 - au niveau du lieu de vie l'Auderie au sud de Rosnay

Localisation du point de vue

Carte IGN élargie



Carte IGN zoomée



Vue aérienne



Caractéristiques de la photographie

Appareil photo : Canon EOS 77D
 Longueur focale : 45mm eq.
 Assemblage panoramique : cylindrique

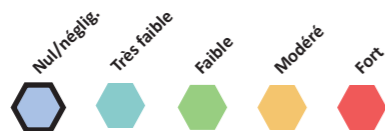
Date de prise de vue : 02/03/2021
 Coordonées Lambert 93 (X ; Y) : 369965 ; 6612488
 Distance (m) à l'éolienne la plus proche : 8897 (E1)

Commentaire

La D29 traverse ici un secteur de vignobles rattachés aux fiefs vendéens. Les vignes rythment la vue et soulignent les ondulations du socle. Le projet des Quatre Vents se trouve intégralement absorbé par la topographie.

L'incidence du projet est ici nulle.

Impact paysager



Légende esquisses

Parcs éoliens autorisés

- Bournezeau
- Piballe
- Plaine de Minée
- Saint Cyr Saint Vincent
- Millard

Parcs éoliens en exploitation

- Corpe
- Paisilier
- Naillé
- Monzeuil

Etat initial / panoramique 120°



Photomontage esquissé avec le projet / panoramique 120°



Etat futur / panoramique 120°





